

Baranów, dnia 26 lipca 2016 r.

GK.6724.1.25.16.2

**Wyrys z Miejscowego Planu Zagospodarowania Przestrzennego
Gminy Baranów – II etap,**

**uchwalonego Uchwałą Nr XLIX/399/2010 Rady Gminy Baranów z dnia 31 sierpnia 2010 r.
(Dz. U. Województwa Lubelskiego nr 135 poz. 2261 z dnia 26 listopada 2010 r.),**

**Gmina Baranów
Baranów – C**






- 1) działka **1375/3**:
- TERENY ZABUDOWY MIESZKANIOWEJ JEDNORODZINNEJ (symbol **C48MN**)
- 2) działka **1378**:
- DROGI GMINNE, LOKALNE (symbol **KDG-L**)
- 3) działka **2636**:
- TERENY ZABUDOWY MIESZKANIOWEJ JEDNORODZINNEJ (symbol **C52MN**)
- DROGI GMINNE, LOKALNE (symbol **KDG-L**)

Skala: 1:2000

Z up. WÓJTA














mgr Agnieszka Siwek
INSPEKTOR

Wolne od opłaty skarbowej zgodnie z ustawą z dnia 16 listopada 2006 r. o opłacie skarbowej (Dz. U. z dnia 8 grudnia 2006 r., Nr 225, poz. 1635).

	Samodzielne stanowisko ds. gospodarki gruntami, zagospodarowania przestrzennego i mienia komunalnego			
	Sprawę prowadzi:	Agnieszka Siwek		
	Tel:	81 883 40 27 wew. 13		
	E-mail:	a.siwek@gminabaranow.pl		
			Urząd Gminy w Baranowie ul. Rynek 14, 24-105 Baranów NIP: 716-16-44-054 REGON 000532493 tel. 81 883 40 27 fax 81 883 40 41 www.gminabaranow.pl E-mail: gmina@gminabaranow.pl	

OPIS OZNACZEN



I. OZNACZENIA OGÓLNE

-  GRANICE OPRACOWANIA PLANU
-  GRANICA OBSZARU CHRONIONEGO KRAJOWIDOKU PRADOLINA WIEPRZA
-  LINIE ROZGRANICZAJĄCE TERENY O RÓŻNYM SPOSOBIE ZAGOSPODAROWANIA
-  LINIE PODZIAŁU WEWNĘTRZNEGO TERENÓW - ORIENTACYJNE
-  LINIE ZABUDOWY - NIEPRZEKRACZALNE
-  GRANICE STREF OCHRONNYCH
-  OBIEKTY / TERENY WPISANE DO REJESTRU ZABYTEKÓW (STREFA A)
-  OBIEKTY / TERENY WPISANE DO EWIDENCJI DOBR KULTURY (STREFA B)
-  STANOWISKA ARCHEOLOGICZNE
-  ALEJE ZABYTEKOWE
-  OBSZARY PRZESTRZENI PUBLICZNEJ - CENTRA WSI
-  STREFA OCHRONY UKŁADU URBANISTYCZNEGO BARANÓWA
-  ZIELEŃ IZOLACYJNA




II. TERENY ZABUDOWY MIESZKANIOWEJ

-  **MN** TERENY ZABUDOWY MIESZKANIOWEJ JEDNORODZINNEJ

III. TERENY ZABUDOWY USŁUGOWEJ

-  **U** TERENY ZABUDOWY USŁUGOWEJ
-  **Us Uk** TERENY SAKRALNE/KOŚCIELNE





IV. TERENY UŻYTKOWANE ROLNICZO

-  **R** TERENY ROLNICZE
-  **RU** TERENY OBSŁUGI PRODUKCJI ROLNEJ
-  **RM** TERENY ZABUDOWY ZAGRODOWEJ







V. TERENY ZABUDOWY PRODUKCYJNEJ

-  **P** TERENY OBIEKTÓW PRODUKCYJNYCH, BAZ I SKŁADÓW





VI. TERENY ZIELENI I WÓD

-  **ZL** TERENY LASÓW
-  **ZC** TERENY CMENTARZY
-  **ZP** TERENY ZIELENI URZĄDZONEJ
-  **WS** TERENY WÓD POWIERZCHNIOWYCH

VII. TERENY KOMUNIKACJI

-  **KS** TERENY OBSŁUGI KOMUNIKACJI SAMOCHODOWEJ
-  **KDP-G** DROGI POWIATOWE, GŁÓWNE
-  **KDP-Z** DROGI POWIATOWE, ZBIORCZE
-  **KDG-L** DROGI GMINNE, LOKALNE
-  **KDG-D** DROGI GMINNE, DOJAZDOWE
-  **KDX** CIĄGI PIESZE, PIESZO-JEZDNE, DROGI POLNE

VIII. TERENY INFRASTRUKTURY TECHNICZNEJ

-  **E** TERENY ZAOPATRZENIA W ENERGIĘ ELEKTRYCZNĄ
-  **WN 110 kV** LINIE ELEKTROENERGETYCZNE WYSOKIEGO NAPIĘCIA PROJEKTOWANE
-  **SN** LINIE ELEKTROENERGETYCZNE ŚREDNIEGO NAPIĘCIA
-  PASY TECHNICZNE

Z up. WÓJTA

mgr Agnieszka Siwek
INSPIRATOR

