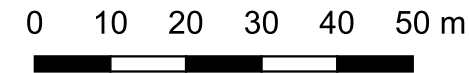


**MIEJSKOWY PLAN ZAGOSPODAROWANIA PRZESTRZENNEGO GMINY BARANÓW DLA
DZIAŁEK OZNACZONYCH NUMERAMI EWIDENCYJNYMI 2633/1, 914/10, 1610/21, 1610/16,
1610/15, 1610/5, 1610/22, 1610/17, 1610/18 OBREB BARANÓW**



Załącznik Nr 2
do uchwały Nr.....
Rady Gminy Baranów
z dnia

skala 1:1000




LEGENDA



granica obszaru objętego miejscowym
planem zagospodarowania przestrzennego



linia rozgraniczająca tereny o różnym przeznaczeniu
lub różnych zasadach zagospodarowania



nieprzekraczalna linia zabudowy



MNW-U teren zabudowy mieszkaniowej jednorodzinnej lub usług




U teren usług



UZ teren usług zdrowia



obszar występowania Głównego Zbiornika Wód Podziemnych Nr 406 Niecka Lubelska (Zbiornik)



stanowiska archeologiczne figurujące w gminnej ewidencji zabytków Gminy Baranów




wymiarowanie elementów rysunku planu wyrażone w metrach




granica terenu objętego planem miejscowym



RM OBSZARY ZABUDOWY ZAGRODOWEJ I JEDNORODZINNEJ



MN OBSZARY ZABUDOWY JEDNORODZINNEJ I ZAGRODOWEJ



U USŁUGI PUBLICZNE I KOMERCYJNE



DROGI GMINNE

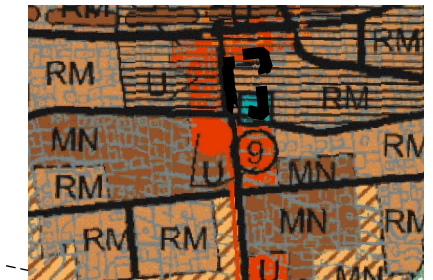


ZABYTKI ARCHEOLOGICZNE



STACJE WODOCIĄGOWE

**WYRYS
DIUM UWARUNKOWAŃ I KIERUNKÓW
DAROWANIA PRZESTRZENNEGO GMINY
PRZYJĘTEGO UCHWAŁĄ NR XXXIII/198/2022
RADY GMINY BARANÓW
Z DNIA 25 LUTEGO 2022 ROKU
SKALA 1:10 000**



Układ współrzędnych: PUWG 2000 strefa 7 (EPSG:2178)
Plan miejscowy wykonano na kopii mapy zasadniczej w postaci
wektorowej w skali 1:1000, pochodzącej z Wydziału Geodezji,
Kartografii, Katastru i Gospodarki Nieruchomościami

Starostwa Powiatowego
Data wykonania kopii: 2026-02-19
Nr licencji: GN.6642.9.3.2026_0614_P